



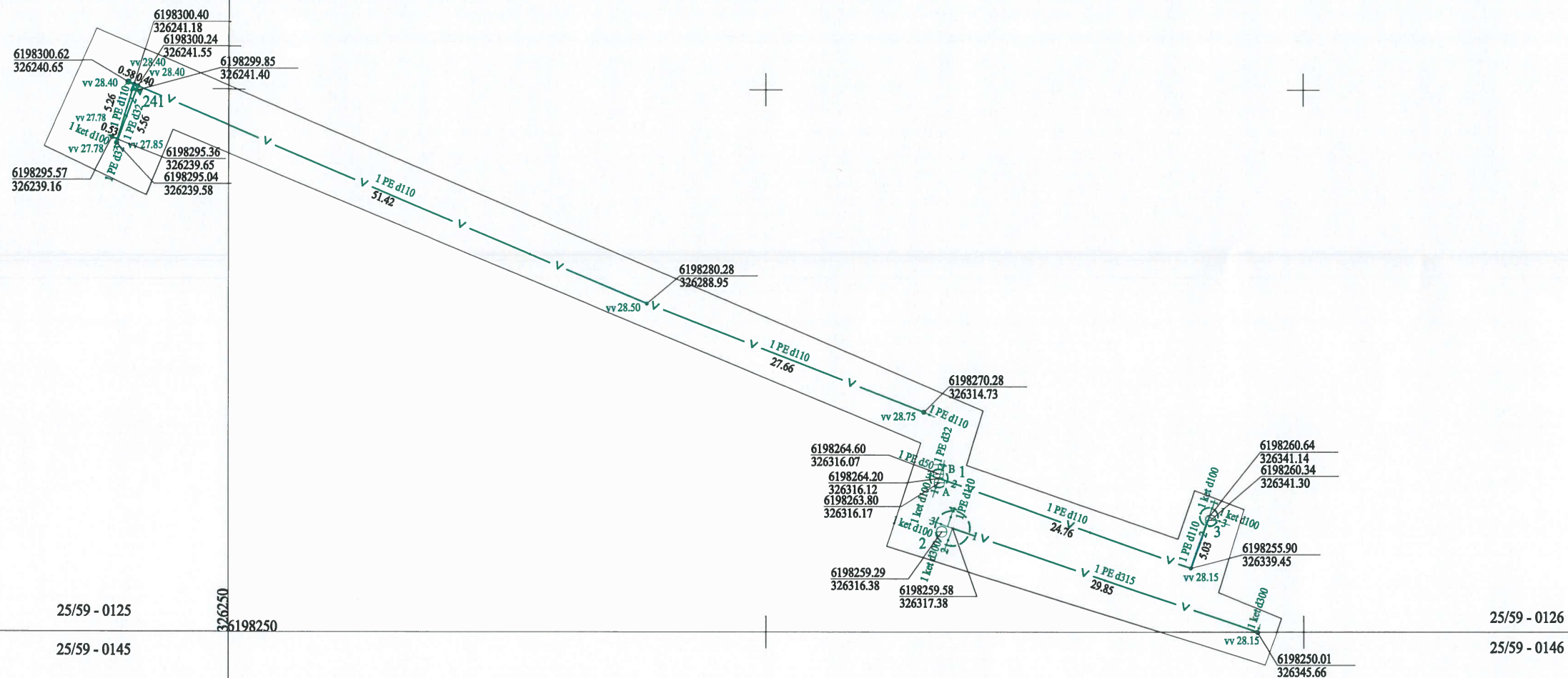
VANDENTIEKIO TINKLO PLANAS

OBJEKTAS : Kretinga, Tiekėjų g.





MASTELIS : 1:500


2023

VANDENTIEKIO TINKLŲ PLANAS M1:500



Vandentiekio linija PE d315 L= 29,85m
Vandentiekio linija PE d110 L= 115,64m
Vandentiekio linija PE d32 L= 5,56m

| | | | | | |
|---|-------------------------------|-----------------------|------------------------|---|--------------------------|
| Prašymo Nr. | | TIHSI-20230719-050012 | | ADRESAS: Kretinga, Tiekėjų g. | |
|  <p>Įk. 304048981 Plieno g. 10, Ila., Klaipėda Tel. +370 465 05950 www.geopunktas.lt</p> | KOORDINAČIŲ SISTEMA: LKS - 94 | | AUKŠČIŲ SISTEMA: LAS07 | | Lapas Nr. 1 Lapų sk. 1 |
| | Kv. paž. Nr. | VARDAS IR PAVARDĖ | | PARAŠAS | DATA |
| | 1GKV-148 | Direktorius | Martynas Juodis |  | 2023 07 10 |
| | 1GKV-152 | Geodezininkas | Vidas Strakšys |  | 2023 07 10 |
|  | | | | | |



Vandentiekis

(inžinerinio tinklo pavadinimas)

Vandentiekio šulinys

(įrenginio pavadinimas)

2

(įrenginio numeris)

Kretingos r. sav., Kretingos m., Tiekėjų g.

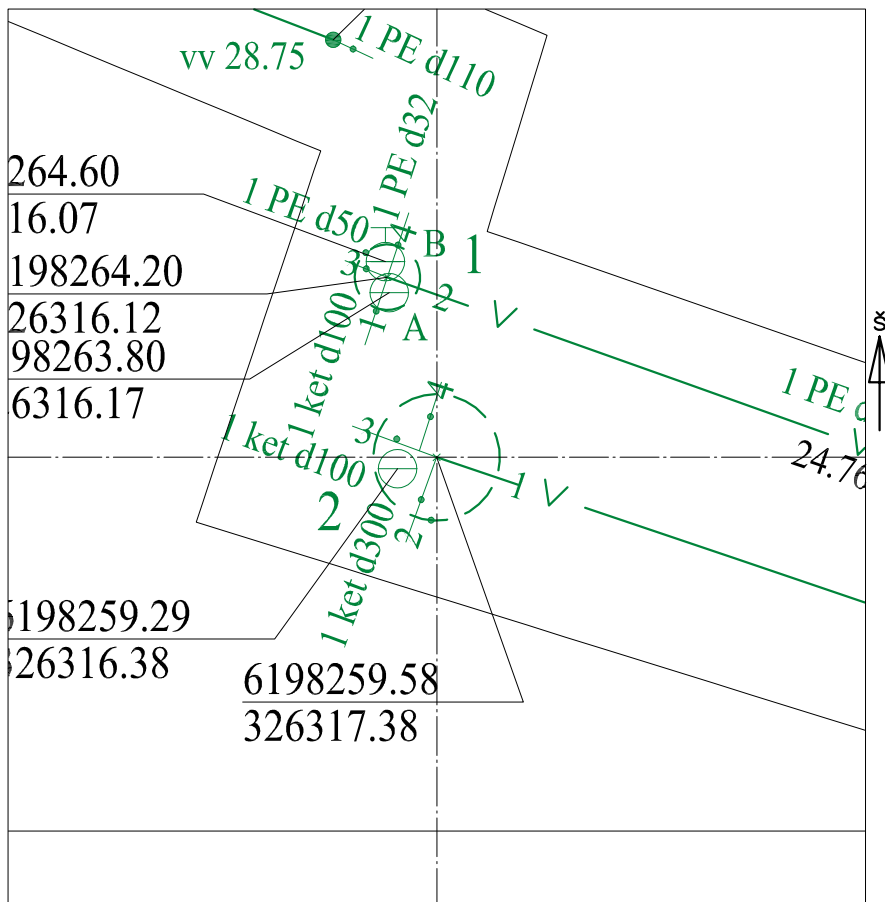
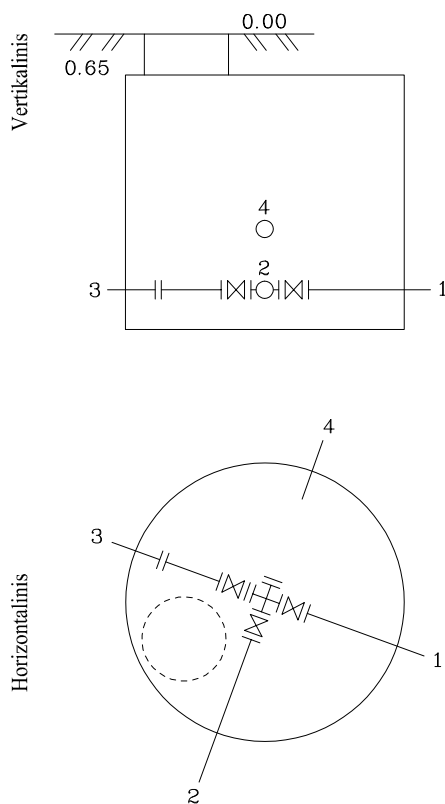
(adresas)

25590126

(LKS-94 M 1:500 plano numeris)

ĮRENGINIO PJŪVIAI (matmenys duoti m)

SĄSAJOS SCHEMA



| Pavadinimas | | Medžiaga | Skersmuo arba matm., mm | | Atstumas nuo dangčio, m | | Altitudė | Lipynės: - (medžiaga, kiekis) Ar yra vandens? <u>Ne</u> Ar yra dujų? <u>Ne</u> Pastabos: X = 6198259.58; Y = 326317.38 _____ _____ _____ _____ _____ _____ Objektas: _____ _____ _____ _____ |
|-------------|-------|----------|----------------------------|--------|-------------------------|------|----------|---|
| Dangtis | | met | 620 | | | | 30.07 | |
| Žemė | | grunt | | | 0.00 | | 30.07 | |
| Sienos | | bet | | | | | | |
| Lubos | | bet | 3000 | | 0.65 | | 29.42 | |
| Dugnas | | bet | 3000 | | 2.74 | | 27.33 | |
| Vamzdžiai | Nr. 1 | PE | Išorinis | 315 | Viršus | 1.97 | 28.10 | |
| | | | Vidinis | | Apačia | | | |
| | Nr. 2 | ket | Išorinis | 300 | Viršus | 1.97 | 28.10 | |
| | | | Vidinis | | Apačia | | | |
| | Nr. 3 | ket | Išorinis | 100 | Viršus | 2.05 | 28.02 | |
| | | | Vidinis | | Apačia | | | |
| | Nr. 4 | PE | Išorinis | 110 | Viršus | 1.65 | 28.42 | |
| | | | Vidinis | | Apačia | | | |
| | Nr. 5 | | Išorinis | | Viršus | | | |
| | | | Vidinis | | Apačia | | | |
| | Nr. 6 | | Išorinis | | Viršus | | | |
| | | | Vidinis | | Apačia | | | |
| Nr. 7 | | Išorinis | | Viršus | | | | |
| | | Vidinis | | Apačia | | | | |
| Nr. 8 | | Išorinis | | Viršus | | | | |
| | | Vidinis | | Apačia | | | | |
| Nr. 9 | | Išorinis | | Viršus | | | | |
| | | Vidinis | | Apačia | | | | |
| Nr. 10 | | Išorinis | | Viršus | | | | |
| | | Vidinis | | Apačia | | | | |
| Nr. 11 | | Išorinis | | Viršus | | | | |
| | | Vidinis | | Apačia | | | | |
| Nr. 12 | | Išorinis | | Viršus | | | | |
| | | Vidinis | | Apačia | | | | |

| | | | |
|---------------------|--|-----------|----------------------|
| Matavimus atliko | V. Strakšys (vardas ir pavardė) | | |
| | 1GKV-152 <small>(geodezininko kv.paž.Nr.)</small> | (parašas) | 2023-07-10 (data) |
| Matavimus atliko | (vardas ir pavardė) | | |
| | <small>(geodezininko kv.paž.Nr.)</small> | (parašas) | (data) |
| Matavimus atliko | (vardas ir pavardė) | | |
| | <small>(geodezininko kv.paž.Nr.)</small> | (parašas) | (data) |

